INFORME EPIDEMIOLÓGICO ARBOVIROSES

SE 01 a 39 (04/01/2026 a 03/10/2026)

GOVERNO DE PERNAMBUCO

Dengue

50.672 Casos notificados

23.264 Casos prováveis
Casos confirmados + casos em investigação

27.408 Casos descartados

34,6% Variação dos casos notificados
Comparação com o mesmo período do ano anterior

243,3 Incidência
Casos prováveis por 100 mil hab.

11.960 Casos confirmados

708 Casos graves
Dengue com sinais de alarme e gravidade

21 Óbitos em investigação* para arboviroses

04** Óbitos confirmados para arboviroses

28 Óbitos descartados para arboviroses

**01 óbito confirmado de caso alóctone, cujo local provável de infecção e óbito ocorreram em outro estado.

Gráfico 1. Diagrama de Controle dos casos prováveis de dengue. Pernambuco, 2026.

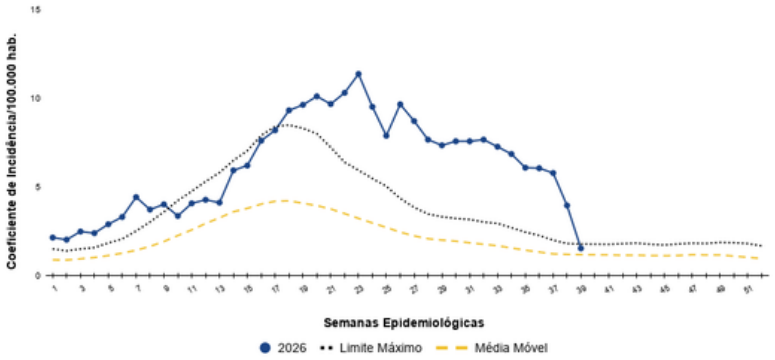

Gráfico 2. Distribuição da incidência dos casos prováveis de dengue, segundo raça/cor. Pernambuco, SE 01 a 39/2026

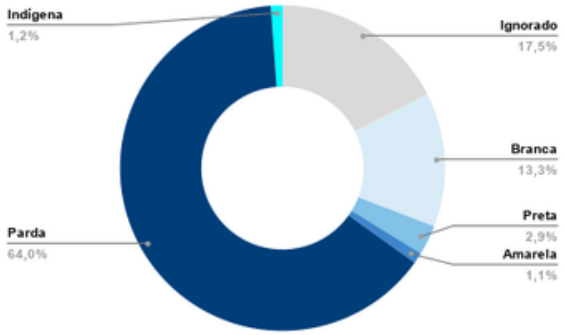

Gráfico 3. Distribuição da incidência dos casos prováveis de dengue, por sexo e faixa etária. Pernambuco, SE 01 a 39/2026.

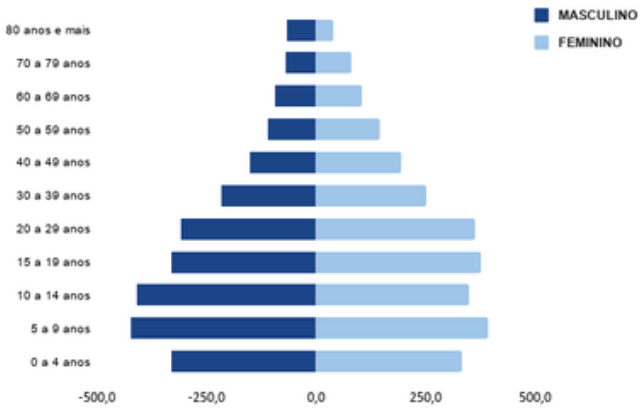

Figura 1. Distribuição espacial da incidência dos casos prováveis de dengue. Pernambuco, SE 01 a 39/2026.

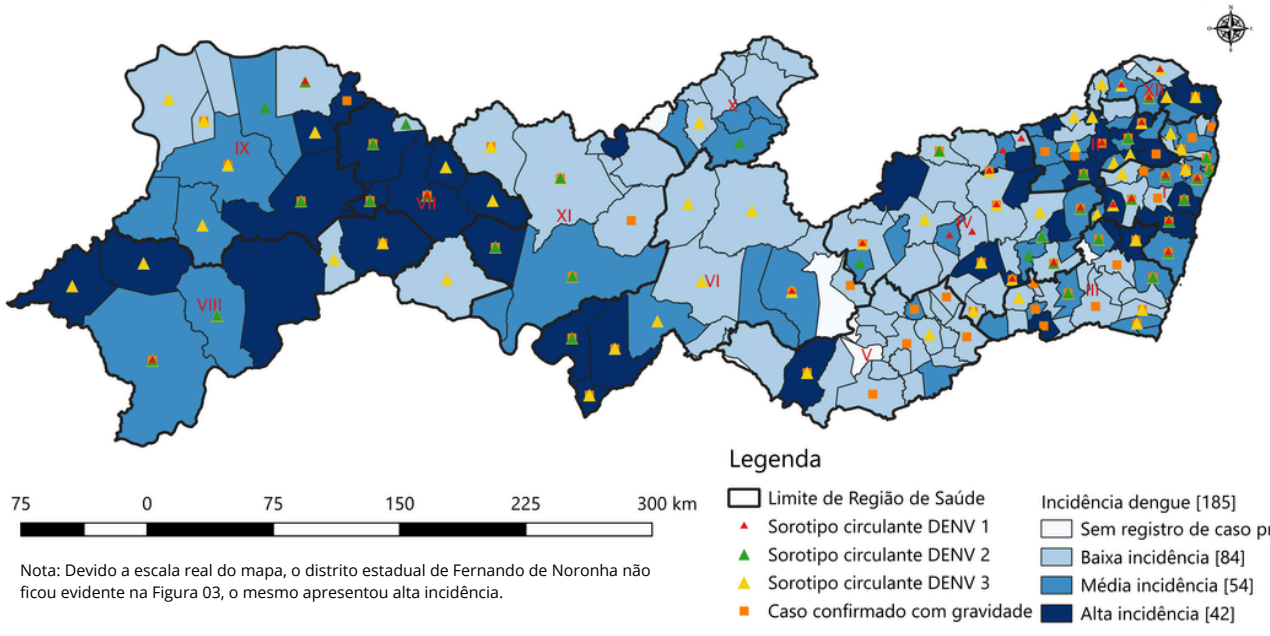

Nota: Devido a escala real do mapa, o distrito estadual de Fernando de Noronha não ficou evidente na Figura 03, o mesmo apresentou alta incidência.

Fonte: Sinan Online/SES-PE.
Dados captados em 06/10/2026, sujeitos a alterações.

*Os óbitos notificados para arboviroses são passíveis de investigação epidemiológica e posterior discussão para confirmação ou descarte.

Chikungunya

7.227
Casos notificados

2.117
Casos prováveis
Casos confirmados + casos em investigação

5.110
Casos descartados

18,3%
Variação dos casos notificados
Comparação com o mesmo período do ano anterior

22,1
Incidência
Casos prováveis por 100 mil hab.

419
Casos confirmados

Gráfico 4. Diagrama de Controle dos casos prováveis de chikungunya. Pernambuco, 2026.

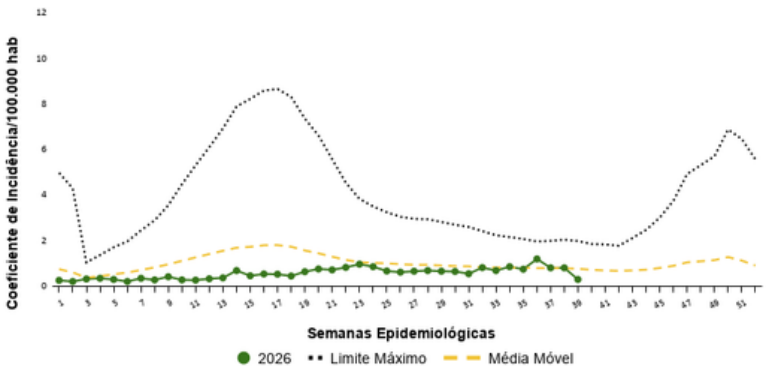

Gráfico 5. Distribuição da incidência dos casos prováveis de chikungunya, segundo raça/cor. Pernambuco, SE 01 a 39/2026.

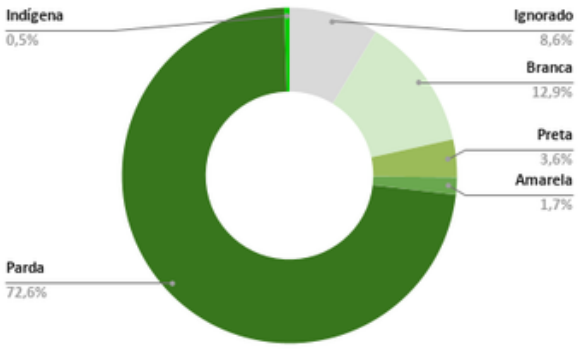

Gráfico 6. Distribuição da incidência dos casos prováveis de chikungunya, por sexo e faixa etária. Pernambuco, SE 01 a 39/2026.

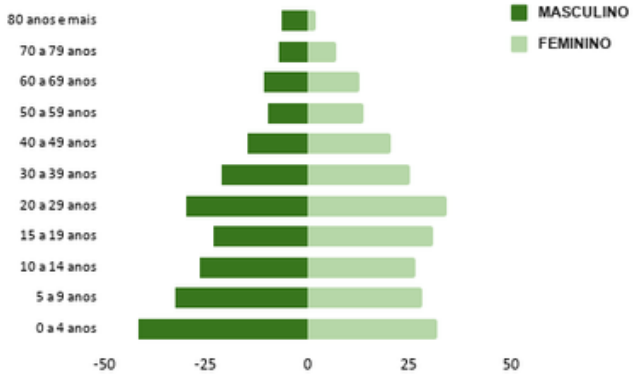

Figura 2. Distribuição espacial da incidência dos casos prováveis de chikungunya. Pernambuco, SE 01 a 39/2026.

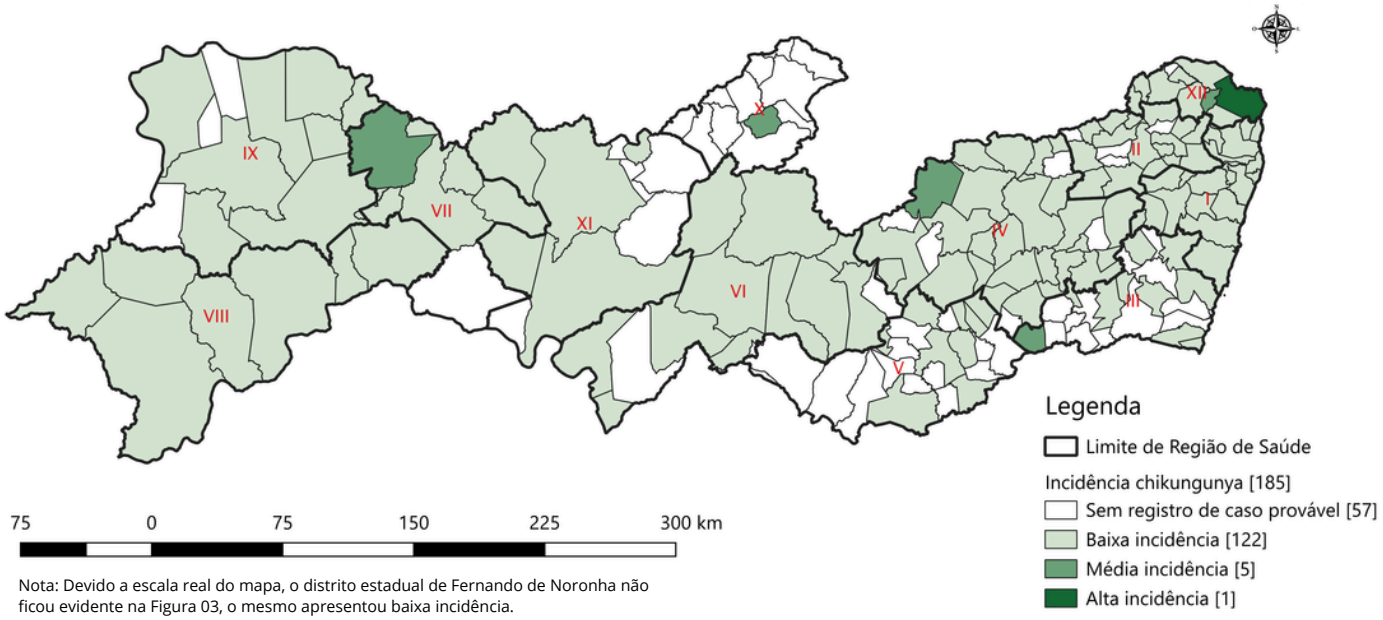

Nota: Devido a escala real do mapa, o distrito estadual de Fernando de Noronha não ficou evidente na Figura 03, o mesmo apresentou baixa incidência.

Fonte: Sinan Online/SES-PE.
Dados captados em 06/10/2026, sujeitos a alterações.

Zika

1.328 Casos notificados

104 Casos prováveis
Casos confirmados + casos em investigação

1.219 Casos descartados

0 Casos confirmados

9,6% Variação dos casos notificados
Comparação com o mesmo período do ano anterior

1,1 Incidência
Casos prováveis por 100 mil hab.

16 Casos prováveis* em gestantes

Gráfico 7. Diagrama de Controle dos casos prováveis de zika. Pernambuco, 2026.

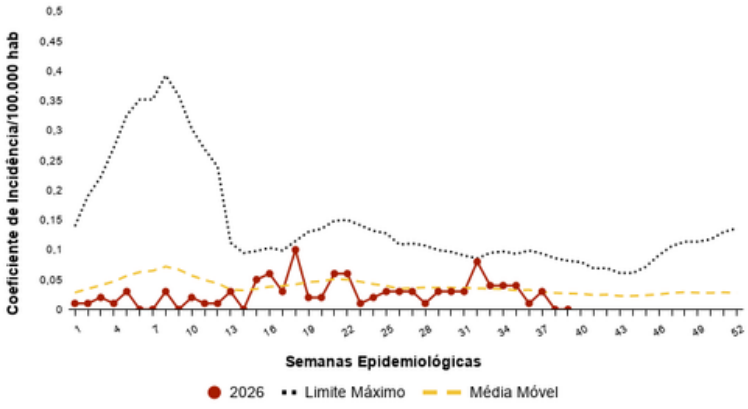

Gráfico 8. Distribuição da incidência dos casos prováveis de zika, segundo raça/cor. Pernambuco, SE 01 a 39/2026.

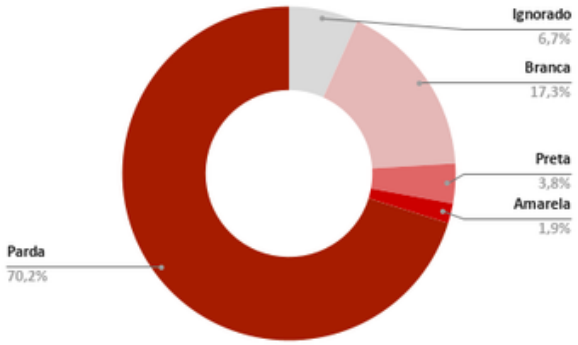

Gráfico 9. Distribuição da incidência dos casos prováveis de zika, por sexo e faixa etária. Pernambuco, SE 01 a 39/2026.

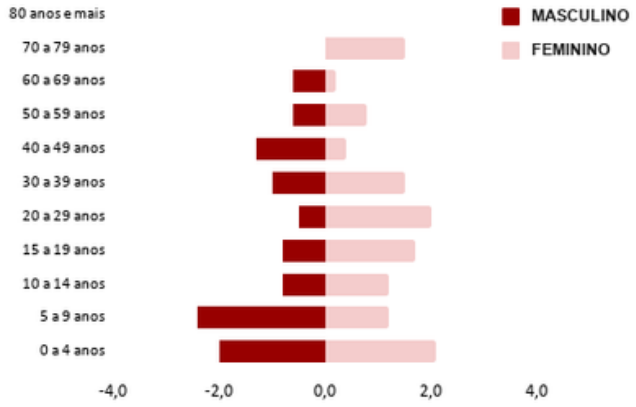

Figura 3. Distribuição espacial da incidência dos casos prováveis de zika. Pernambuco, SE 01 a 39/2026.

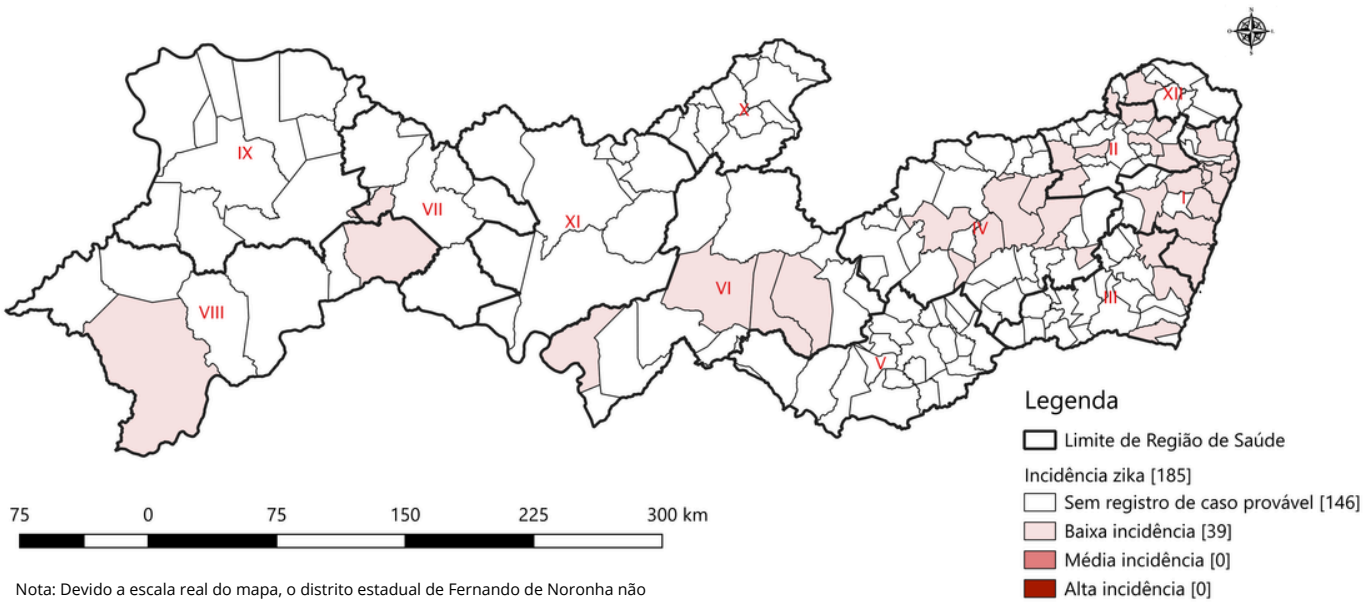

Nota: Devido a escala real do mapa, o distrito estadual de Fernando de Noronha não ficou evidente na Figura 03, o mesmo apresentou baixa incidência.

Fonte: Sinan Net/SES-PE.
Dados captados em 06/10/2026, sujeitos a alterações.

Controle Vetorial

Risco de transmissão considerando o Índice de Infestação do 4º LIRAa/LIA.

13,0% — **Risco alto**
Situação de risco de surto
IIP>3,9%

57,0% — **Risco moderado**
Situação de alerta
IIP=1 a 3,9%

30,0% — **Risco baixo**
Situação satisfatória
IIP<1%

Figura 5. Distribuição espacial do Índice de Infestação Predial (IIP), Pernambuco, referente ao 4° ciclo do LIRAa/LIA de 2026.

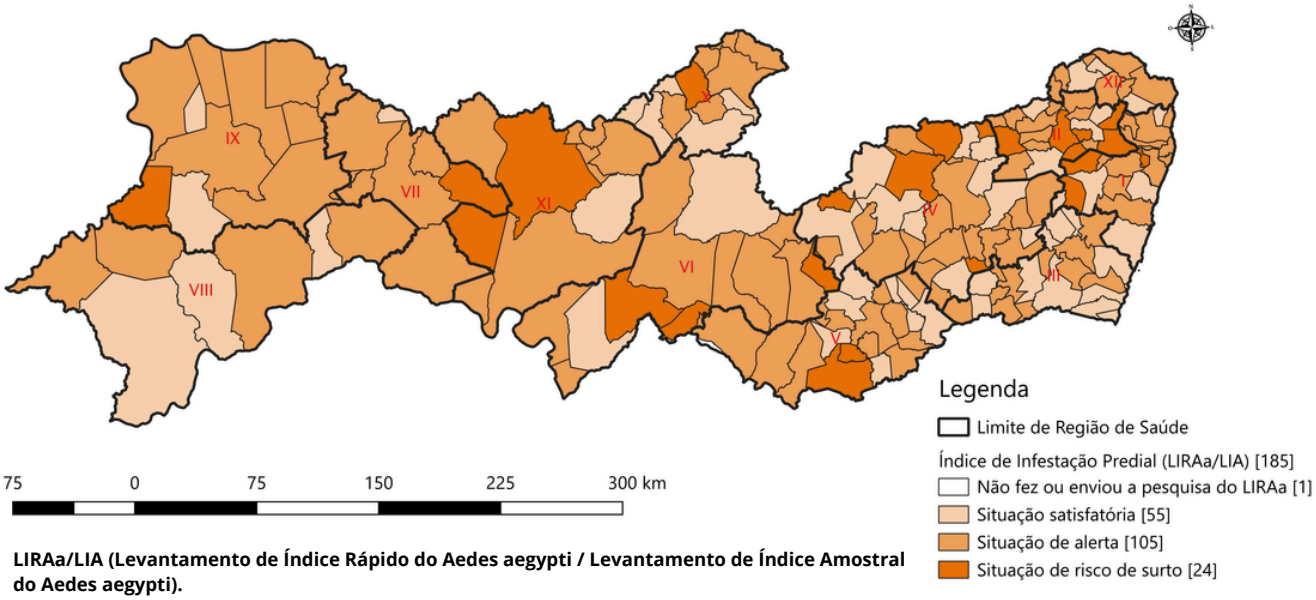

LIRAa/LIA (Levantamento de Índice Rápido do Aedes aegypti / Levantamento de Índice Amostral do Aedes aegypti).
Nota: Devido a escala real do mapa, o distrito estadual de Fernando de Noronha não ficou evidente na Figura 4, o mesmo não realiza o LIRAa/LIA, entretanto, realiza a pesquisa larvária (Levantamento de Índice /LI) em todos os seus imóveis.

Epizootias



16
Notificações

0
Confirmados

Figura 6. Distribuição espacial das Epizootias em Primatas Não Humanos. Pernambuco, SE 01 a 39/2026.

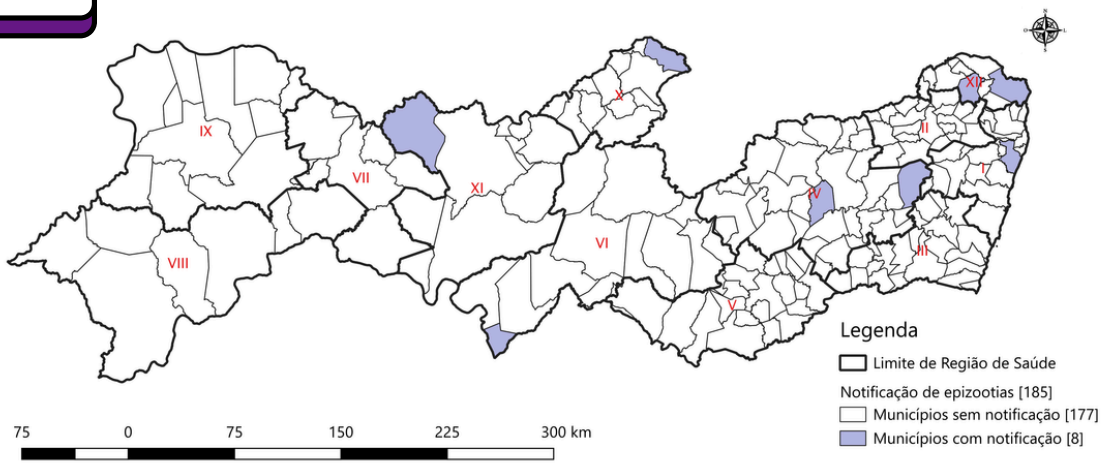

Nota: Devido a escala real do mapa, o distrito estadual de Fernando de Noronha não ficou evidente na Figura 05, o mesmo não possui registro de epizootia.

Fonte: LIRAa, SISPNCD e Sinan Net/SES-PE.
Dados captados em 06/10/2026, sujeitos a alterações.

Tabela 1. Nº de casos prováveis e incidência, formas graves e óbitos confirmados de dengue, chikungunya e zika. Pernambuco, SE 01 a 39/2026.

MUNICÍPIO	Dengue					Chikungunya				Zika			
	Nº casos prováveis		Taxa de incidência (2026)	Formas Graves (2026)	Nº óbitos confirmados	Nº casos prováveis		Taxa de incidência (2026)	Nº óbitos confirmados	Nº casos prováveis		Taxa de incidência (2026)	Nº óbitos confirmados
	2025	2026				2025	2026			2025	2026		
ABREU E LIMA	25	34	32,6	4	0	2	7	6,7	0	0	0	0,0	0
ARACOIABA	162	37	185,0	0	0	3	2	10,0	0	1	0	0,0	0
CABO DE SANTO AGOSTINHO	1.139	930	426,5	2	0	163	97	44,5	0	5	3	1,4	0
CAMARAGIBE	195	122	78,1	5	0	14	7	4,5	0	1	5	3,2	0
CHA DE ALEGRIA	4	16	118,6	1	0	0	1	7,4	0	0	0	0,0	0
CHA GRANDE	129	30	141,1	0	0	5	1	4,7	0	0	0	0,0	0
FERNANDO DE NORONHA	17	60	1795,9	0	0	1	2	59,9	0	0	2	59,9	0
GLORIA DO GOITA	1	14	46,0	0	0	0	2	6,6	0	0	0	0,0	0
IGARASSU	152	140	113,8	1	0	16	7	5,7	0	1	1	0,8	0
IPOJUCA	73	144	135,2	17	0	69	22	20,6	0	0	1	0,9	0
ILHA DE ITAMARACA	42	31	120,8	1	0	24	4	15,6	0	0	0	0,0	0
ITAPISSUMA	16	12	40,4	0	0	0	4	13,5	0	0	0	0,0	0
JABOATAO DOS GUARARAPES	2.107	3.263	476,8	62	0	55	240	35,1	0	1	1	0,1	0
MORENO	45	40	69,4	4	0	4	2	3,5	0	0	0	0,0	0
OLINDA	1.640	845	231,7	12	1	147	30	8,2	0	1	3	0,8	0
PAULISTA	1.501	1.020	279,3	5	0	265	230	63,0	0	8	1	0,3	0
POMBOS	68	110	408,3	0	0	6	2	7,4	0	0	0	0,0	0
RECIFE	3.951	3.620	227,9	58	1	471	301	19,0	0	0	2	0,1	0
SAO LOURENCO DA MATA	269	140	118,4	7	0	85	20	16,9	0	2	3	2,5	0
VITORIA DE SANTO ANTAO	234	67	46,4	2	0	13	5	3,5	0	4	2	1,4	0
I REGIÃO DE SAÚDE	**11.770**	**10.675**	**254,1**	**181**	**2**	**1.343**	**986**	**23,5**	**0**	**24**	**24**	**0,6**	**0**
BOM JARDIM	191	23	58,5	0	0	2	2	5,1	0	0	0	0,0	0
BUENOS AIRES	13	20	150,6	0	0	1	0	0,0	0	1	0	0,0	0
CARPINA	53	327	391,7	2	0	4	21	25,2	0	0	3	3,6	0
CASINHAS	156	41	304,4	0	0	35	7	52,0	0	0	0	0,0	0
CUMARU	8	32	197,3	0	0	0	2	12,3	0	0	2	12,3	0
FEIRA NOVA	3	66	297,0	0	0	1	2	9,0	0	0	0	0,0	0
JOAO ALFREDO	24	76	263,5	0	0	2	0	0,0	0	0	2	6,9	0
LAGOA DO CARRO	35	38	191,3	0	0	5	2	10,1	0	0	0	0,0	0
LAGOA DE ITAENGA	7	107	569,0	0	0	2	1	5,3	0	0	0	0,0	0
LIMOEIRO	199	255	430,5	1	0	8	14	23,6	0	0	0	0,0	0
MACHADOS	224	52	456,7	0	0	10	1	8,8	0	0	0	0,0	0
NAZARE DA MATA	72	148	459,8	1	0	10	19	59,0	0	0	1	3,1	0
OROBO	13	15	66,9	0	0	2	1	4,5	0	0	0	0,0	0
PASSIRA	166	777	2612,3	3	0	3	9	30,3	0	1	0	0,0	0
PAUDALHO	33	209	348,8	3	0	21	38	63,4	0	12	27	45,1	0
SALGADINHO	8	11	200,8	1	0	1	0	0,0	0	0	0	0,0	0
SURUBIM	51	155	228,5	3	0	1	3	4,4	0	1	1	1,5	0
TRACUNHAEM	7	35	242,4	0	0	0	2	13,9	0	0	0	0,0	0
VERTENTE DO LERIO	1	10	128,6	0	0	2	0	0,0	0	1	0	0,0	0
VICENCIA	61	13	47,9	0	0	5	2	7,4	0	0	1	3,7	0
II REGIÃO DE SAÚDE	**1.325**	**2.410**	**406,4**	**14**	**0**	**115**	**126**	**21,2**	**0**	**16**	**37**	**6,2**	**0**
AGUA PRETA	8	15	55,6	1	0	2	0	0,0	0	0	0	0,0	0
AMARAJI	15	43	234,5	1	0	0	3	16,4	0	0	0	0,0	0
BARREIROS	66	124	294,7	1	0	10	13	30,9	0	1	1	2,4	0
BELEM DE MARIA	9	1	9,3	1	0	0	1	9,3	0	0	0	0,0	0
CATENDE	11	5	15,1	0	0	0	0	0,0	0	0	0	0,0	0
CORTES	3	0	0,0	0	0	1	0	0,0	0	0	0	0,0	0
ESCADA	75	202	324,9	7	0	8	10	16,1	0	1	1	1,6	0
GAMELEIRA	46	7	39,8	0	0	33	3	17,1	0	0	0	0,0	0
JAQUEIRA	13	18	172,4	1	0	0	0	0,0	0	0	0	0,0	0
JOAQUIM NABUCO	12	5	37,3	0	0	1	1	7,5	0	0	0	0,0	0
LAGOA DOS GATOS	3	3	20,9	0	0	0	0	0,0	0	1	0	0,0	0
MARAIAL	14	82	879,6	1	0	2	0	0,0	0	0	0	0,0	0
PALMARES	71	77	136,3	3	0	12	4	7,1	0	2	0	0,0	0
PRIMAVERA	11	75	521,6	0	0	1	0	0,0	0	0	0	0,0	0
QUIPAPA	1	32	180,5	0	0	12	32	180,5	0	0	0	0,0	0
RIBEIRAO	25	22	65,0	1	0	3	0	0,0	0	0	0	0,0	0
RIO FORMOSO	277	19	93,2	0	0	30	0	0,0	0	5	0	0,0	0
SAO BENEDITO DO SUL	1	1	7,4	0	0	2	0	0,0	0	0	0	0,0	0
SAO JOSE DA COROA GRANDE	46	36	184,5	0	0	3	5	25,6	0	0	0	0,0	0
SIRINHAEM	16	93	237,4	2	0	3	8	20,4	0	4	1	2,6	0
TAMANDARE	30	8	32,4	1	0	2	0	0,0	0	0	0	0,0	0
XEXEU	12	4	34,2	0	0	0	0	0,0	0	0	0	0,0	0
III REGIÃO DE SAÚDE	**765**	**872**	**167,6**	**20**	**0**	**125**	**80**	**15,4**	**0**	**14**	**3**	**0,6**	**0**
AGRESTINA	26	4	16,2	0	0	0	1	4,1	0	0	0	0,0	0
ALAGOINHA	13	23	159,1	0	0	0	2	13,8	0	0	0	0,0	0
ALTINHO	20	133	629,3	18	0	2	2	9,5	0	0	0	0,0	0
BARRA DE GUABIRABA	27	18	142,8	0	0	11	3	23,8	0	2	3	23,8	0
BELO JARDIM	5	4	4,8	0	0	0	2	2,4	0	0	1	1,2	0
BEZERROS	4	7	10,8	0	0	2	1	1,5	0	0	1	1,5	0
BONITO	86	29	74,0	1	0	3	1	2,6	0	0	0	0,0	0
BREJO DA MADRE DE DEUS	20	21	40,9	0	0	4	1	1,9	0	1	0	0,0	0
CACHOEIRINHA	21	16	77,4	0	0	2	1	4,8	0	1	1	4,8	0
CAMOCIM DE SAO FELIX	5	42	233,1	0	0	0	4	22,2	0	1	1	5,6	0
CARUARU	28	219	54,0	3	0	1	40	9,9	0	0	8	2,0	0
CUPIRA	53	254	1043,4	2	0	5	1	4,1	0	0	0	0,0	0
FREI MIGUELINHO	31	110	782,6	0	0	0	0	0,0	0	0	0	0,0	0
GRAVATA	8	214	231,5	4	0	6	9	9,7	0	0	0	0,0	0
IBIRAJUBA	9	7	95,4	0	0	0	1	13,6	0	0	0	0,0	0
JATAUBA	57	107	655,3	0	0	16	18	110,2	0	0	0	0,0	0
JUREMA	19	12	85,7	1	0	0	0	0,0	0	0	0	0,0	0
PANELAS	30	4	17,1	0	0	1	2	8,6	0	0	0	0,0	0
PESQUEIRA	64	40	61,1	1	0	10	3	4,6	0	0	0	0,0	0
POCAO	815	1	9,3	0	0	1	0	0,0	0	0	0	0,0	0
RIACHO DAS ALMAS	56	94	437,4	0	0	2	8	37,2	0	1	1	4,7	0
SAIRE	56	93	829,4	0	0	2	0	0,0	0	0	0	0,0	0
SANHARO	108	31	164,8	0	0	3	0	0,0	0	0	0	0,0	0
SANTA CRUZ DO CAPIBARIBE	25	52	49,6	3	0	21	3	2,9	0	2	0	0,0	0
SANTA MARIA DO CAMBUCA	4	13	89,1	0	0	0	3	20,6	0	0	0	0,0	0
SAO BENTO DO UNA	79	16	31,3	0	0	17	6	11,7	0	1	0	0,0	0
SAO CAETANO	42	20	51,0	0	0	2	7	17,8	0	0	1	2,5	0
SAO JOAQUIM DO MONTE	8	21	102,7	0	0	2	1	4,9	0	0	0	0,0	0
TACAIMBO	6	23	160,5	0	0	0	1	7,0	0	0	0	0,0	0
TAQUARITINGA DO NORTE	10	20	78,4	0	0	2	2	7,8	0	0	0	0,0	0
TORITAMA	45	268	610,2	2	0	1	1	2,3	0	0	1	2,3	0
VERTENTES	36	43	185,9	0	0	12	7	30,3	0	0	0	0,0	0
IV REGIÃO DE SAÚDE	**1.816**	**1.959**	**138,6**	**35**	**0**	**128**	**131**	**9,3**	**0**	**9**	**18**	**1,3**	**0**

Fonte: Sinan Online e Sinan Net/SES-PE. Dados captados em 06/10/2026, sujeitos a alterações.

MUNICÍPIO	Dengue					Chikungunya				Zika			
	Nº casos prováveis		Taxa de incidência (2026)	Formas Graves (2026)	Nº óbitos confirmados	Nº casos prováveis		Taxa de incidência (2026)	Nº óbitos confirmados	Nº casos prováveis		Taxa de incidência (2026)	Nº óbitos confirmados
	2025	2026				2025	2026			2025	2026		
AGUAS BELAS	5	207	472,4	4	0	0	0	0,0	0	0	0	0,0	0
ANGELIM	1	2	18,9	0	0	0	0	0,0	0	0	0	0,0	0
BOM CONSELHO	17	28	60,6	2	0	6	1	2,2	0	2	0	0,0	0
BREJAO	3	7	74,3	0	0	0	0	0,0	0	0	0	0,0	0
CAETES	7	13	42,5	0	0	2	0	0,0	0	0	0	0,0	0
CALCADO	1	1	8,7	0	0	1	1	8,7	0	0	0	0,0	0
CANHOTINHO	5	16	63,7	1	0	1	0	0,0	0	1	0	0,0	0
CAPOEIRAS	0	5	26,5	0	0	0	1	5,3	0	0	0	0,0	0
CORRENTES	6	30	169,8	0	0	3	2	11,3	0	0	0	0,0	0
GARANHUNS	67	62	40,8	1	0	5	2	1,3	0	1	0	0,0	0
IATI	1	5	28,5	0	0	0	0	0,0	0	0	0	0,0	0
ITAIBA	10	12	35,3	0	0	0	0	0,0	0	0	0	0,0	0
JUCATI	0	16	133,1	1	0	0	0	0,0	0	0	0	0,0	0
JUPI	1	12	74,9	0	0	0	1	6,2	0	0	0	0,0	0
LAGOA DO OURO	4	6	48,5	0	0	0	0	0,0	0	0	0	0,0	0
LAJEDO	16	10	23,8	1	0	4	2	4,8	0	1	0	0,0	0
PALMEIRINA	0	2	28,2	0	0	1	0	0,0	0	0	0	0,0	0
PARANATAMA	8	4	31,3	0	0	0	0	0,0	0	0	0	0,0	0
SALOA	0	0	0,0	0	0	0	0	0,0	0	0	0	0,0	0
SAO JOAO	6	4	16,1	0	0	0	1	4,0	0	0	0	0,0	0
TEREZINHA	6	2	29,2	0	0	1	0	0,0	0	0	0	0,0	0
V REGIÃO DE SAÚDE	**164**	**444**	**78,6**	**10**	**0**	**24**	**11**	**1,9**	**0**	**5**	**0**	**0,0**	**0**
ARCOVERDE	34	15	18,2	0	0	4	1	1,2	0	1	0	0,0	0
BUIQUE	163	61	114,0	2	0	2	3	5,6	0	0	1	1,9	0
CUSTODIA	2	27	68,2	0	0	8	2	5,0	0	0	0	0,0	0
IBIMIRIM	4	2	6,9	0	0	0	2	6,9	0	0	1	3,5	0
INAJA	2	40	144,1	0	0	2	4	14,4	0	0	0	0,0	0
JATOBA	4	149	1029,2	2	0	0	3	20,7	0	0	0	0,0	0
MANARI	3	7	25,9	0	0	3	1	3,7	0	0	0	0,0	0
PEDRA	13	0	0,0	0	0	3	1	4,2	0	0	0	0,0	0
PETROLANDIA	71	1.247	3453,9	353	0	1	10	27,7	0	0	1	2,8	0
SERTANIA	8	7	20,4	0	0	1	1	2,9	0	0	0	0,0	0
TACARATU	133	225	903,7	14	1	0	0	0,0	0	0	0	0,0	0
TUPANATINGA	5	38	135,0	0	0	2	2	7,1	0	0	11	39,1	0
VENTUROSA	4	15	85,4	1	0	0	0	0,0	0	0	0	0,0	0
VI REGIÃO DE SAÚDE	**446**	**1.833**	**418,2**	**372**	**1**	**26**	**30**	**6,8**	**0**	**1**	**14**	**3,2**	**0**
BELEM DE SAO FRANCISCO	0	12	64,4	0	0	1	0	0,0	0	0	0	0,0	0
CEDRO	19	3	27,7	0	0	2	2	18,4	0	0	0	0,0	0
MIRANDIBA	3	58	397,1	0	0	0	14	95,9	0	0	0	0,0	0
SALGUEIRO	177	445	674,8	3	0	11	24	36,4	0	1	0	0,0	0
SERRITA	124	76	405,0	4	0	11	30	159,9	0	0	0	0,0	0
TERRA NOVA	5	324	3509,9	2	0	1	1	10,8	0	0	1	10,8	0
VERDEJANTE	11	43	453,4	0	0	0	4	42,2	0	0	0	0,0	0
VII REGIÃO DE SAÚDE	**339**	**961**	**651,4**	**9**	**0**	**26**	**75**	**50,8**	**0**	**1**	**1**	**0,7**	**0**
AFRANIO	7	162	834,7	0	0	1	5	25,8	0	0	0	0,0	0
CABROBO	25	373	1174,4	6	0	2	9	28,3	0	0	1	3,1	0
DORMENTES	2	147	823,5	0	0	4	5	28,0	0	1	0	0,0	0
LAGOA GRANDE	2	71	284,6	0	0	4	4	16,0	0	0	0	0,0	0
OROCO	6	12	84,9	0	0	0	4	28,3	0	0	0	0,0	0
PETROLINA	71	549	131,2	4	0	9	20	4,8	0	0	2	0,5	0
SANTA MARIA DA BOA VISTA	23	137	320,2	0	0	2	2	4,7	0	0	0	0,0	0
VIII REGIÃO DE SAÚDE	**136**	**1.451**	**254,9**	**10**	**0**	**22**	**49**	**8,6**	**0**	**1**	**3**	**0,5**	**0**
ARARIPINA	3	35	38,7	0	0	3	1	1,1	0	0	0	0,0	0
BODOCO	9	39	107,9	0	0	1	17	47,0	0	0	0	0,0	0
EXU	24	25	74,7	0	0	8	1	3,0	0	0	0	0,0	0
GRANITO	7	30	415,7	0	0	1	1	13,9	0	0	0	0,0	0
IPUBI	23	17	55,3	0	0	0	0	0,0	0	0	0	0,0	0
OURICURI	34	133	194,2	3	0	1	1	1,5	0	0	0	0,0	0
PARNAMIRIM	62	448	2362,9	38	1	1	4	21,1	0	0	0	0,0	0
SANTA CRUZ	6	20	139,5	0	0	0	1	7,0	0	0	0	0,0	0
SANTA FILOMENA	10	13	105,2	0	0	0	0	0,0	0	0	0	0,0	0
MOREILANDIA	6	63	581,2	2	0	1	1	9,2	0	0	0	0,0	0
TRINDADE	11	15	46,5	1	0	1	0	0,0	0	0	0	0,0	0
IX REGIÃO DE SAÚDE	**195**	**838**	**235,8**	**44**	**1**	**17**	**27**	**7,6**	**0**	**0**	**0**	**0,0**	**0**
AFOGADOS DA INGAZEIRA	3	32	75,0	0	0	1	0	0,0	0	0	0	0,0	0
BREJINHO	1	2	24,9	0	0	0	0	0,0	0	0	0	0,0	0
CARNAIBA	3	20	102,4	0	0	2	0	0,0	0	0	0	0,0	0
IGUARACI	3	25	220,3	0	0	1	0	0,0	0	0	0	0,0	0
INGAZEIRA	0	12	241,2	0	0	0	7	140,7	0	0	0	0,0	0
ITAPETIM	5	4	28,1	0	0	2	0	0,0	0	0	0	0,0	0
QUIXABA	1	0	0,0	0	0	0	0	0,0	0	0	0	0,0	0
SANTA TEREZINHA	0	3	28,6	0	0	0	0	0,0	0	0	0	0,0	0
SAO JOSE DO EGITO	2	30	92,3	0	0	0	0	0,0	0	0	0	0,0	0
SOLIDAO	2	3	55,7	0	0	0	0	0,0	0	0	0	0,0	0
TABIRA	29	18	61,7	0	0	1	0	0,0	0	0	0	0,0	0
TUPARETAMA	6	9	108,9	0	0	0	0	0,0	0	0	0	0,0	0
X REGIÃO DE SAÚDE	**55**	**158**	**81,7**	**0**	**0**	**7**	**7**	**3,6**	**0**	**0**	**0**	**0,0**	**0**
BETANIA	3	5	41,8	1	0	0	0	0,0	0	0	0	0,0	0
CALUMBI	0	3	56,0	0	0	0	0	0,0	0	0	0	0,0	0
CARNAUBEIRA DA PENHA	0	90	708,0	4	0	0	3	23,6	0	0	0	0,0	0
FLORES	11	9	43,3	0	0	0	0	0,0	0	0	0	0,0	0
FLORESTA	2	91	287,0	1	0	0	1	3,2	0	0	0	0,0	0
ITACURUBA	1	6	133,6	0	0	1	0	0,0	0	0	0	0,0	0
SANTA CRUZ DA BAIXA VERDE	9	4	33,5	0	0	0	0	0,0	0	0	0	0,0	0
SAO JOSE DO BELMONTE	20	26	70,5	1	0	1	3	8,1	0	0	0	0,0	0
SERRA TALHADA	35	82	83,0	3	0	0	2	2,0	0	0	0	0,0	0
TRIUNFO	12	79	521,8	0	0	1	1	6,6	0	0	0	0,0	0
XI REGIÃO DE SAÚDE	**93**	**395**	**158,1**	**10**	**0**	**3**	**10**	**4,0**	**0**	**0**	**0**	**0,0**	**0**
ALIANCA	6	62	166,0	1	0	6	18	48,2	0	0	0	0,0	0
CAMUTANGA	1	0	0,0	0	0	0	0	0,0	0	0	0	0,0	0
CONDADO	37	571	2246,6	0	0	9	66	259,7	0	0	0	0,0	0
FERREIROS	2	1	6,3	0	0	2	1	6,3	0	0	0	0,0	0
GOIANA	98	484	566,1	2	0	71	440	514,6	0	0	0	0,0	0
ITAMBE	6	23	62,8	0	0	5	10	27,3	0	0	0	0,0	0
ITAQUITINGA	8	27	157,5	0	0	8	10	58,3	0	0	0	0,0	0
MACAPARANA	3	16	64,9	0	0	0	4	16,2	0	0	0	0,0	0
SAO VICENTE FERRER	14	8	46,6	0	0	16	5	29,1	0	1	1	5,8	0
TIMBAUBA	36	76	160,6	0	0	16	31	65,5	0	2	3	6,3	0
XII REGIÃO DE SAÚDE	**211**	**1.268**	**402,4**	**3**	**0**	**133**	**585**	**185,7**	**0**	**3**	**4**	**1,3**	**0**
PERNAMBUCO	**17.315**	**23.264**	**243,3**	**708**	**4**	**1969**	**2117**	**22,1**	**0**	**74**	**104**	**1,1**	**0**

Fonte: Sinan Online e Sinan Net/SES-PE.
Dados captados em 06/10/2026, sujeitos a alterações.

ATENÇÃO AOS SINTOMAS



Febre



Forte dor de cabeça ou atras dos olhos



Dores no corpo ou nas articulações



Manchas vermelhas na pele







A forma grave da dengue inclui dor abdominal intensa, vômitos e sangramento de mucosas

GRUPOS DE RISCO



Nas crianças, a infecção pode ser assintomática, se apresentar como uma síndrome febril aguda ou ainda com sinais e sintomas inespecíficos, tais como astenia, sonolência, recusa da alimentação e de líquidos, vômitos, diarreia ou fezes amolecidas.

Em menores de 2 anos de idade, os sinais e sintomas de dor podem se manifestar por choro persistente.



O médico deve estar atento aos riscos para a mãe e o concepto. Em relação à mãe, os riscos da infecção estão principalmente relacionados ao aumento de sangramentos de origem obstétrica e às alterações fisiológicas da gravidez, que podem interferir nas manifestações clínicas da doença.



Indivíduos acima de 65 anos estão mais sujeitos à hospitalização e ao desenvolvimento de formas graves da doença. Por possuírem sistema imunológico menos eficiente, pela possível existência de doenças associadas e até pelo fato de se desidratarem com mais facilidade.

Destaca-se a importância para os casos de idosos com dificuldades de autonomia e acesso ao serviço de saúde (risco social).

ATENÇÃO AOS PROFISSIONAIS DE SAÚDE

Considerar, em todo o território do estado de Pernambuco, como objeto de notificação compulsória, as doenças, agravos e eventos de saúde pública listadas no QUADRO I, com sua correspondente periodicidade;

O conhecimento de normativas que estabelecem (notificação, investigação e vigilância) de doenças, agravos e eventos de saúde pública está disponível nas portarias 660/2022(SES-PE) e 3.418/2022 (MS)

Será obrigação de todos os profissionais que atendem doentes e dos responsáveis pelos serviços assistenciais, públicos ou privados, em que se proporciona atenção primária, ambulatorial ou de urgência/emergência, notificar as doenças, agravos e/ou eventos de notificação obrigatória;

QUADRO 1 – Periodicidade de notificação compulsória das arboviroses urbanas (Dengue, Chikungunya e Zika) em Pernambuco, 2023.

Doença ou Agravo	Periodicidade de notificação			
	Imediata (até 24 horas) para			Semanal
	MS	SES	SMS	
Dengue - Casos				x
Dengue - Óbitos	x	x	x	
Doença aguda pelo vírus Zika				x
Doença aguda pelo vírus Zika em gestante		x	x	
Óbito com suspeita de doença pelo vírus Zika	x	x	x	
Febre de Chikungunya				x
Óbito com suspeita de Febre de Chikungunya	x	x	x	

COMO COMBATER O MOSQUITO



Coloque o lixo em sacos plásticos bem fechados.



Vire garrafas vazias para baixo.



Tampe os reservatórios de água.



Cubra os pneus velhos.



Desentupa calhas d'água.

EM CASO DE SUSPEITA DA DOENÇA O QUE FAZER



Hidratação oral (tomar água)



Não usar medicamentos sem orientação médica



Procurar um médico ou Unidade de Saúde

EXPEDIENTE

Raquel Teixeira Lyra Lucena
Governo de Pernambuco

Priscila Krause Branco
Vice-Governadoria de Pernambuco

Zilda do Rego Cavalcanti
Secretaria Estadual de Saúde

Renan Carlos de Freitas da Silva
Secretaria Executiva de Vigilância em Saúde e Atenção Primária

Eduardo Augusto Duque Bezerra
Diretoria Geral de Vigilância Ambiental

Ana Márcia Drechsler Rio
Gerência de Vigilância das Arboviroses e Zoonoses

Rafael Azevedo de Oliveira
Projeto Gráfico

Ana Paula da Silva Cardoso
Cláudia Menezes Silva
Ednaldo Carvalho Silva
Fabíola Mirellys da Silva Ferreira
Gildomário Siqueira
José Geraldo Matos
Ranna Carinny Gonçalves Ferreira
Sheila do Nascimento Santana
Vanuska Gomes Valença
Wellinton Tavares de Melo
Yara Barreto
Equipe Técnica de elaboração